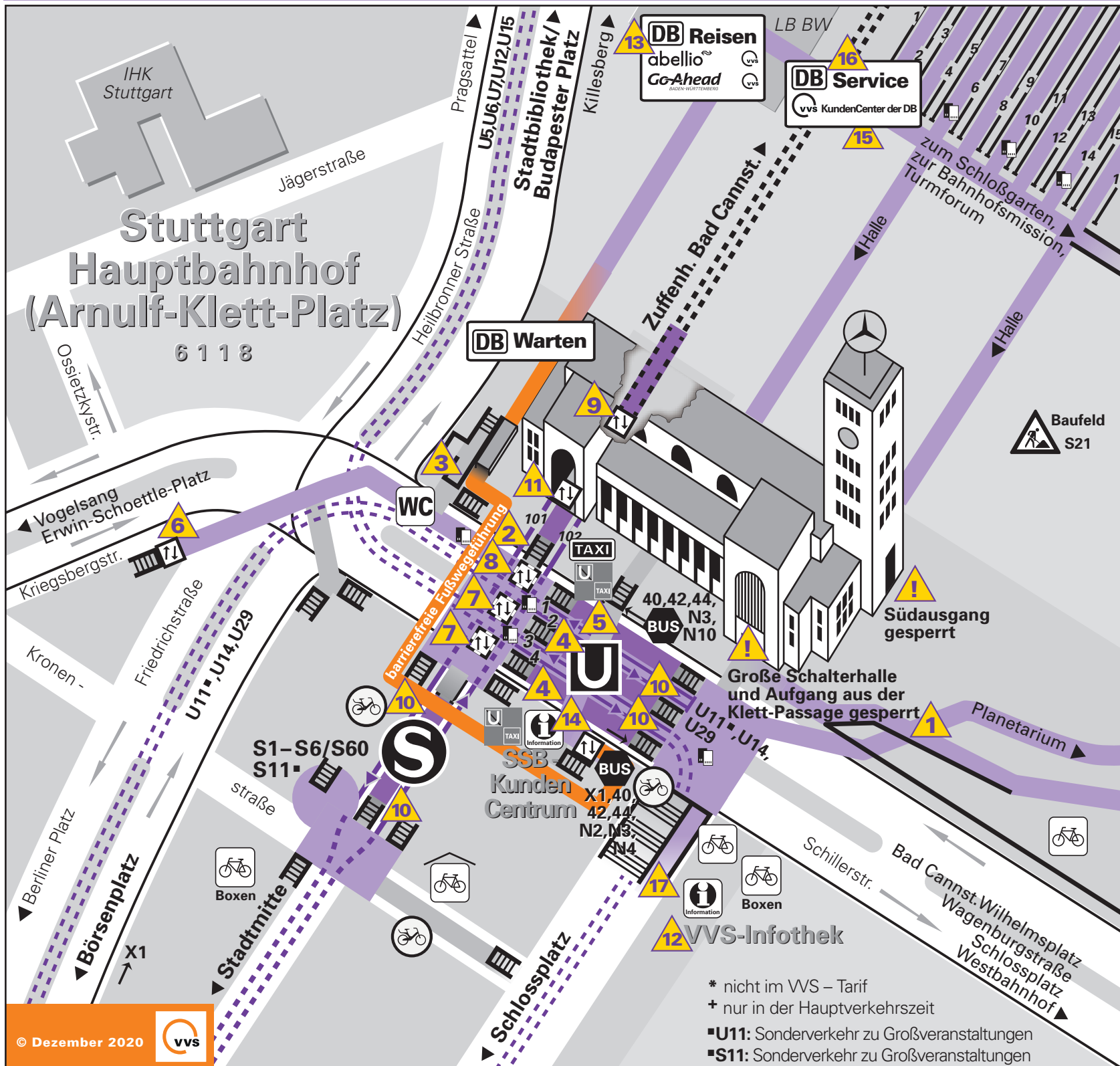


# Barrierefreie oder -minimierte Wegeführung



## DB abellio GoAhead Regionalbahn

- IRE1 Aalen\* – Stuttgart – Karlsruhe\*
- RE5 Plochingen – Geislingen – Lindau\*
- IRE6 Tübingen\* – Aulendorf\*
- RE8 Bietigheim – Heilbronn\* – Würzburg\*
- RE10 Kirchh.(N) – Heilbr.\* – Mannheim\* und Plochingen – Nürtingen\* – Tübingen\*
- RB13 Lorch – Aalen\* – Crailsheim\*
- RB14 Ergenzingen – Freudenstadt\*/Rottweil\*
- RB16 Plochingen – Geislingen – Ulm\*
- RB17 Vaih.(E) – Pforzh.\* / Heidelb.\* / Bruchsal\*
- RB18 Kirchh.(N) – Heilbronn\* – Osterb.\* und Plochingen – Bempflingen – Tübingen\*
- RB19 Backnang – Fornsbach – SHA-Hessental\*
- RE90 Backnang – Murrhardt – Nürnberg\*
- IC40 Böblingen – Singen\* / Zürich\*

## S – Bahn

- S1 Kirchheim (T) – Herrenberg
- S2 Schorndorf – Filderstadt
- S3 Backnang – Waibl. – Flughafen/Messe
- S4 Backnang – Marb. – Schwabstraße
- S5 Bietigheim – Schwabstraße
- S6 Weil der Stadt – Schwabstraße
- S11 Herrenberg – Neckarpark
- S60 Böblingen – Renningen – Schwabstr.




















## U Stadtbahn

- U5 Killesberg – Leinfelden Bf.
- U6 Gerlingen – Fasanenh. Schelmenwasen
- U7 Mönchfeld – Nellingen Ostfildern
- U11 NeckarPark (Stadion)
- U12 Neckargröningen Remseck – Dürtlewang
- U14 Charlottenplatz – Mühlhausen
- U15 Stammh. – Ruhb. (Fernseht.) (– Heum.+)
- U29 Vogelsang – (Botnang+)

## BUS

- X1 Bad Cannstatt Wilhelmsplatz
- 40 Wagenburgstr. – Vogelsang
- 42 Schlossplatz – Gablenberg – E.-Schoettle-Pl.
- 44 Killesberg – Westbahnhof
- N2 Schlossplatz – Botnang – Schlossplatz
- N3 Schlossplatz – Gerlingen – Schlossplatz
- N4 Schlossplatz – Zuffenhausen – Schlossplatz
- N10 Schlossplatz – Rohrer Höhe – Schlossplatz

\* nicht im VWS – Tarif  
 + nur in der Hauptverkehrszeit  
 ■U11: Sonderverkehr zu Großveranstaltungen  
 ■S11: Sonderverkehr zu Großveranstaltungen

-  1 Rampenneigung 7% – Rampenlänge 32m
-  2 Rampenneigung 7% – Rampenlänge 8m
-  3 Rampenneigung 10% – Rampenlänge 40m, geänderte barrierefreie Fußwegführung
-  4 Rampe in Ebene -2 (Stadtbahn): Rampenneigung 10% – Rampenlänge 10m
-  5 Weg zwischen Straßenebene (E0) und Klett-Passage (E-1)
-  6 Aufzug zwischen Straßenebene (E0) und Passage (E-1)
-  7 Aufzug zwischen Klett-Passage (E-1), Stadtbahn (E-2) und S-Bahn (E-3)
-  8 Aufzug zwischen Stadtbahn (E-2) und S-Bahn (E-3).
-  9 Aufzug zwischen S-Bahn (E-3) und den Zügen Gleis 1-16 (E0)
-  10 Reststufe: maximal 5cm zwischen Bahnsteig und Fahrzeugboden  
Restspalte: 10-20cm zwischen Bahnsteig und Fahrzeugboden
-  11 Aufzug zwischen Arnulf-Klett-Platz und der großen Schalterhalle
-  12 Tourist-Information und VVS Infothek  
Öffnungszeiten VVS Infothek:  
Mo - Fr: 9.00-18.30 Uhr  
Sa: 9.00-16.00 Uhr
-  13 DB Reisezentrum/  /   
Öffnungszeiten: Mo - Fr: 6.00-22.00 Uhr  
Sa: 7.00-22.00 Uhr  
So: 7.00-22.00 Uhr
-  14 SSB-KundenCentrum  
Öffnungszeiten: Mo-Fr: 7.30-18.30 Uhr
-  15 VVS KundenCenter der DB  
Öffnungszeiten: Mo - Fr: 8.00 -18.00 Uhr  
Sa: 9.00 - 18.00 Uhr
-  16 DB Information  
Öffnungszeiten: Mo - So: 24h geöffnet
-  17 Rollband: Neigung 17% – Länge 33m