











RELEX Bahnhof Der Expressbus		
Linie	Ziel	Bussteig
201	Neustadt - Hohenacker - Bittenfeld	①
204	Hegnach	⑨
204	Beinstein (-Endersbach)	②
205	Schmidlen	④
206	Endersbach - Beutelsbach - Schnait	③
207	Korber Höhe (-Korb)	⑥
207	Fellbach	⑤
208	Altstadt - Galgenberg (Citybus 1)	④
209	Korb - Kleinheppach - Endersbach	⑦
211	Rommelshausen - Stetten i.R.	⑩

Linie	Ziel	Bussteig
216	Industriegebiet Eisental - Waibl. Bf	⑧
218	Friedhof - Altstadt - Wasserstube (Citybus 2)	③
431	(Hegnach) - Neckarr. - Neckargr. - Ludwigsb.	⑨
N21	Beinst. - Endersb. - Stetten i. R. - ZOB	⑥
N24	Neustadt - Hohenacker - Bittenfeld	⑥
N24	Hegnach	⑥
N31	Korb - Großheppach	⑦
X20	Esslingen	⑩
X43	Hegnach - Neckargröningen - Ludwigsb.	⑨

\* nicht im VVS - Tarif

-  1 Rampenneigung 10% – Rampenlänge 23m
-  2 Rampenneigung 7% – Rampenlänge 44m
-  3 Rampenneigung 8% – Rampenlänge 17m
-  4 Rampenneigung 8% – Rampenlänge 16m
-  5 Rampenneigung 6% – Rampenlänge 17m
-  6 Rampenneigung 9% – Rampenlänge 28m
-  7 S-Bahn:  
Reststufe: maximal 5cm zwischen Bahnsteig und Fahrzeugboden  
Restspalte: 20-30cm zwischen Bahnsteig und Fahrzeugboden
-  8 R-Bahn: Ein- und Ausstieg über Stufen
-  9 Öffnungszeiten DB Reisezentrum: Mo - Fr: 8.00 - 18.00 Uhr  
DB Video-Reisezentrum: Mo - So: 0.00 - 24.00 Uhr
-  10 Reststufe: 5-10cm zwischen Bahnsteig und Fahrzeugboden  
Restspalte: 10-20cm zwischen Bahnsteig und Fahrzeugboden